

# FINISH

169km/102km  
球磨川河川敷スポーツ公園  
制限時刻 22:00/18:00

## A3 67km

高野体育館  
関門時刻 20:30

## W2 25km

銚子笠

## W3 56km

梶原地区

## A4 100km/33km

屋形多目的集会施設  
関門時刻 6:00/21:00

## A1 22km

不土野峠  
関門時刻 10:00

## A6 153km/86km

田上社会教育センター  
関門時刻 17:00/12:30

## A2 43km

高塚山登山口  
関門時刻 16:30

## W1 12km

旧古屋敷小学校跡

## 川辺川コース START

五木源パーク  
出発時刻 12:00

## A5 136km/69km

公民館川島分校  
関門時刻 14:00/8:00

## W4 90km/23km

宇那川林道

## 球磨川コース START

高城公園  
出発時刻 5:00

## W6 125km/58km

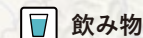
白岩山

## W5 112km/45km

万江阿蘇神社



KUMAGAWA  
REVIVAL TRAIL



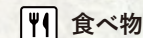
飲み物



トイレ



球磨川コース  
ドロップバック

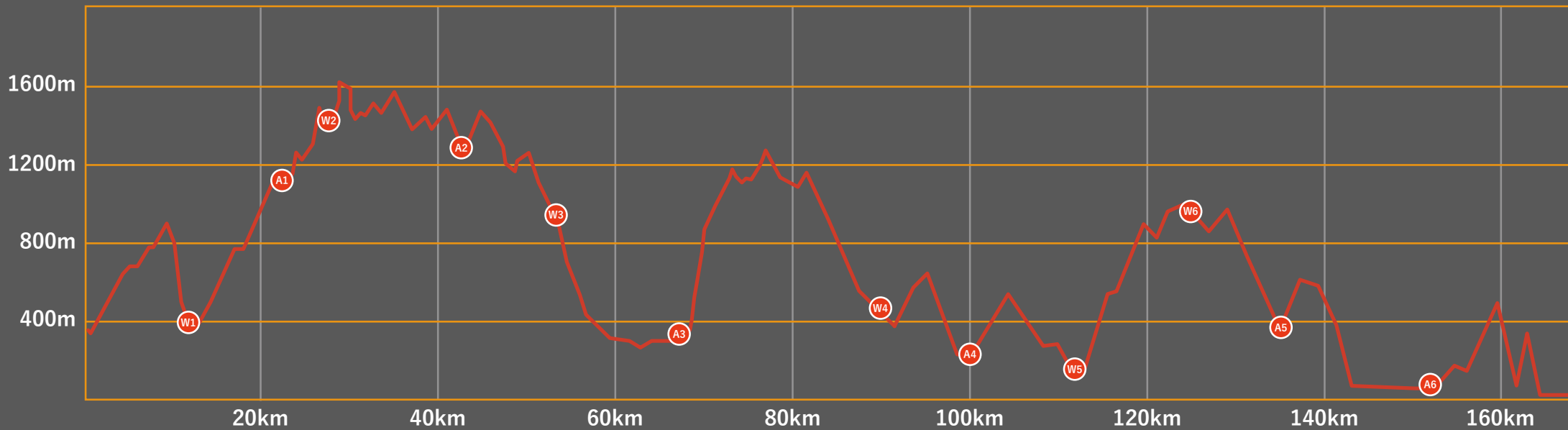


救護



川辺川コース  
ドロップバック

距離:約169km / 累積標高9,000m



距離:約102km / 累積標高5,400m

